

TOP Hochstauden (1771m) über Steinerne Jäger von der Padinger Alm

↔ 9.1 km

🕒 5:00-6:30 h

⬆️ 1200 m

⬆️ 1200 m

SCHWIERIGKEIT **mittel**

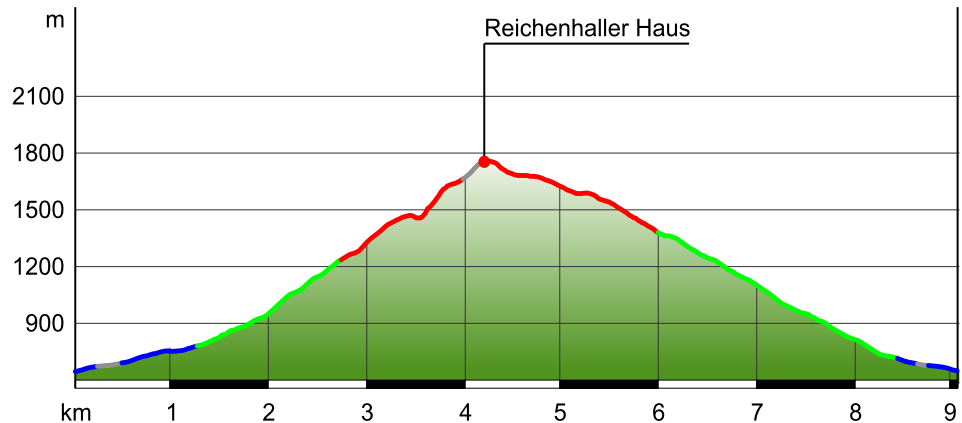


© GeoBasis-DE/GeoBasis.mw 2014, Österreich: © 1996-2014 here. All rights reserved. © BEV 2012. © Land Vorarlberg, Italien: © 1994-2014 here. Kartengrundlagen: outdooractive Kartografie; Deutschland: Geoinformations- und Vermessungsverwaltungen der Bundesländer und BKG (www.bkg.bund.de). All rights reserved. © Autonome Provinz Bozen – Südtirol – Abteilung Natur, Landschaft und Raumentwicklung, Schweiz: Geodata (swisstopo (5704002735))

WEGEART

— Schotterweg	1.5 km
— Weg	4.0 km
— Pfad	3.0 km
— Unbekannt	0.6 km

HÖHENPROFIL



TOURDATEN


BERGTOUR

STRECKE ↔ 9.1 km

DAUER ⌚ 6:30 h

AUFSTIEG ▲ 1200 m

ABSTIEG ▼ 1200 m



BESTE JAHRESZEIT

JAN | FEB | MÄR
 APR | MAI | JUN
 JUL | AUG | SEP
 OKT | NOV | DEZ

BEWERTUNGEN

AUTOREN

ERLEBNIS ●●●●●

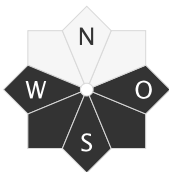
LANDSCHAFT ●●●●●

COMMUNITY

TOUR (3) ★★★★★

WEITERE TOURDATEN

EXPOSITION



Die Ausrichtung der Tour ist in schwarz dargestellt.

EIGENSCHAFTEN

aussichtsreich
 Gipfel-Tour
 ausgesetzt
 Grat

geologische Highlights
 kulturell / historisch
 mit Kletterstellen

AUSZEICHNUNGEN (& BARRIEREFREIHEIT)

Rundtour

mit Einkehrmöglichkeit

Präsentiert von:



OeAV Alpenverein TK
 Linz

Autor: Martin Leibetseder, Aktualisierung:
 10.10.2014

Aussichtsreiche Tour mit anspruchsvollem Aufstieg und leichterem Abstieg.

Den Hochstaufen kann man von Süden über 2 Routen besteigen. Freunde leichter Kletterpassagen können wie beschrieben über die Steinernen Jäger aufsteigen. Nur-Wanderer wählen besser für Auf- und Abstieg die leichtere Route über die Bartlmahd.

Tipp des Autors!

Martin Leibetseder:

"Beeindruckender Rundumblick vom Gipfel."

WEGBESCHREIBUNG

Vom Parkplatz (657m) geht es bei der Zufahrtsstraße zur Padinger Alm links auf einen Forstweg. Diesem folgen, vorbei an der Abzweigung Hochstaufen über Bartlmahd (750m) bis links ein Steig abzweigt (830m) (Hochstaufen über Buchmahd). Nun geht es immer steiler werdend über einen schön angelegten Steig den Wald hinauf. Bei 1280m trifft man auf die Abzweigung Mairalm wo wir uns links halten, dem Grat entgegen. Diesem entlang führt der gut markierte Weg zu einer kurzen Leiter mit Brücke. Weiter geht es in die Südflanke des Hochstaufen abwechselnd über leichte Kletter- (I+) und ausgesetzte Gehpassagen bis auf einmal das Reichenhaller Haus vor einem steht. Vorbei an der in den Fels gebauten Kapelle steht man kurz darauf am Gipfel des Hochstaufen.

Der Abstieg führt zurück zur Hütte und dann rechtshaltend dem Normalweg (Padinger Alm über Bartlmahd) folgend. Bei 1580m trifft man auf die Abzweigung Mittelstauen wo wir links weiter talwärts steigen. Über Serpentin geht es nun rasch in den Wald hinunter bis zur Abzweigung Zwieselalm (1390m). Weiter durch den Wald geht es über den wunderbaren Steig zurück bis man auf die Forststraße vom Aufstieg trifft (750m).

Startpunkt der Tour

Parkplatz Padinger Alm

Zielpunkt der Tour

Hochstaufen

Ausrüstung

Feste Wanderschuhe, Getränk, Wanderkarte

INFORMATIONSMATERIAL

Karte

Alpenvereinskarte Bayerische Alpen, BY19 "Chiemgauer Alpen Ost"

Literatur

Berchtesgadener und Chiemgauer Wanderberge, Bergverlag Rother

ANREISE

Öffentliche Verkehrsmittel

Mit der Bahn nach Bad Reichenhall. Vom Bahnhof zu Fuß in ca. 1 Stunde zur Padinger Alm.

Anfahrt

Autobahn A8 (Deutschland) Abfahrt 115-Bad Reichenhall Richtung Freilassing/Berchtesgaden/Lofer fahren. Rechts abbiegen auf B20. Nach ca. 2,7 km leicht rechts abbiegen auf Reichenhaller Straße Richtung Innsbruck/Lofer/Berchtesgaden. Nach ca. 4,2 km Ausfahrt Inzell/Karlstein/Kaserne. Rechts abbiegen auf Kretabrücke. Gleich danach rechts abbiegen auf Nonner Straße. Straße für 3 km folgen zur Padinger Alm (Nonn 79, 83435 Bad Reichenhall).

Parken

Gebührenfreier Parkplatz bei der Padinger Alm

SCHUTZGEBIETE (1)

Biosphärenreservat

Berchtesgadener Land

Regeln

Bitte berücksichtigen Sie die lokalen Hinweise zum Schutz der Natur.

REGIONEN

REGIONEN & ORTE

Deutschland (Land)

Bayern (Bundesland)

Berchtesgadener Land (Tourismus-Region)

Berchtesgadener Land (Landkreis)

GEBIRGE

Chiemgauer Alpen (Gebirgsgruppe)

SCHUTZGEBIETE

Berchtesgadener Land (Biosphärenreservat)

KOMMENTARE & BEWERTUNGEN

KOMMENTARE &
BEWERTUNGEN

★ " 1

05.04.15 • Bergtour • Hochstauen (1771m) über Steinerne Jäger
von der Padinger Alm

Stefan Mayer

findet die tour **empfehlenswert** ★★★★★

mit der Bundeswehr im Sommer 1994

KOMMENTARE &
BEWERTUNGEN

★ " 3

05.12.14 • Bergtour • Hochstauen (1771m) über Steinerne Jäger
von der Padinger Alm

Christoph Kainrath

findet die tour **empfehlenswert** ★★★★★

Hat die Tour am 08 Juni 2014 gemacht.

KOMMENTARE &
BEWERTUNGEN

★ " 1

14.06.14 • Bergtour • Hochstauen (1771m) über Steinerne Jäger
von der Padinger Alm

Roman Löser

findet die tour **empfehlenswert** ★★★★★

Hat die Tour am 13 Juni 2014 gemacht.

INTERESSANTE PUNKTE (1)



BEWIRTSCHAFTETE HÜTTE

1 Reichenhaller Haus

Nonn 81

83435 Bad Reichenhall

☎ 0049/8651/5566

andreas.frommelt@sbg.at<http://www.dav-badreichenhall.de>

Quelle: DAV Sektion Bad Reichenhall