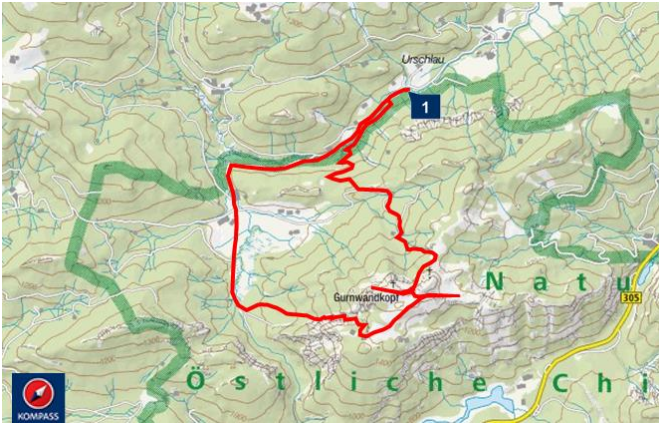


WANDERN

Über das Röthelmoos zum Gurnwandkopf



TOURDATEN

Ort: Ruhpolding
Land: Deutschland
Distanz: 12,4 km

Höhenmeter: 885 Hm
Schwierigkeit: **leicht**

TOURBESCHREIBUNG

Ausgangspunkt/Start: Ruhpolding; Urschlau, 770m; (Wanderparkplatz am Ende der öffentlichen Straße).

Tourenbeschreibung: Von Urschlau aus wandern wir auf der Forstraße entlang der Urschlauer Ache nach Westen. Wir halten uns links und folgen vorerst der Mark. 5 ins Röthelmoos. Nach einer Linkswendung erreichen wir zuerst die sanft geneigten Almflächen und kurz darauf das unter Naturschutz stehende Hochmoor. Am Ende der beeindruckenden Moorlandschaft biegt unser Weiterweg nach links ab (Mark. 47) und es beginnt der steile, gut bezeichnete Aufstieg über die West abstürze des Gurnwandkopfes zur verfallenen Hochkienbergalm. Nachdem wir das Hochplateau erreicht haben, stoßen wir bei einer beschilderten Verzweigung auf den Anstiegsweg vom Lödensee. Links erhebt sich der Gurnwandkopf und der kammartige Grat Richtung Hörndlwand. Auf diesen zu, denn unterhalb des Grates verläuft der von unten gut einsehbare Aufstiegsweg auf den Gurnwandkopf. Kurz zurück und dann direkt am Grat entlang zur Hörndl wand hinüber, dessen letzte Meter über einen felsigen Steig überwunden werden, bei dem man auch die Hände zu Hilfe nehmen muss. Das künstlerisch gestaltete Metallkreuz, das wie aus Beton modelliert scheint und den Hörndlwandgipfel schmückt, ist bei weitem nicht das einzige, das die diversen Hörndlwandspitzen um uns herum ziert. Direkt unterhalb der abstürzenden Nordseite ist die Hörndlalm erkennbar, Ausgangspunkt der Kletterer für etliche Hörndlwandrouten. Die Rundumsicht ist beeindruckend. Der Abstieg von der Scharte zwischen Gurnwandkopf und Hörndlwand zur Hörndlalm hinab verläuft sehr steil und kehrenreich über einen ausgeprägten Jagdsteig. Über die Kreuzstein-Jagdhütte geht es weniger steil auf der Forstraße hinab zur

Bereit für dein nächstes Abenteuer?

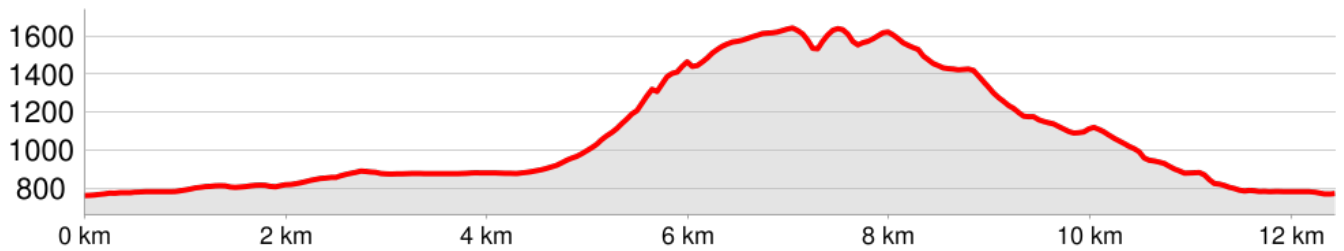
Plane deine Wander- und Radtouren mit KOMPASS



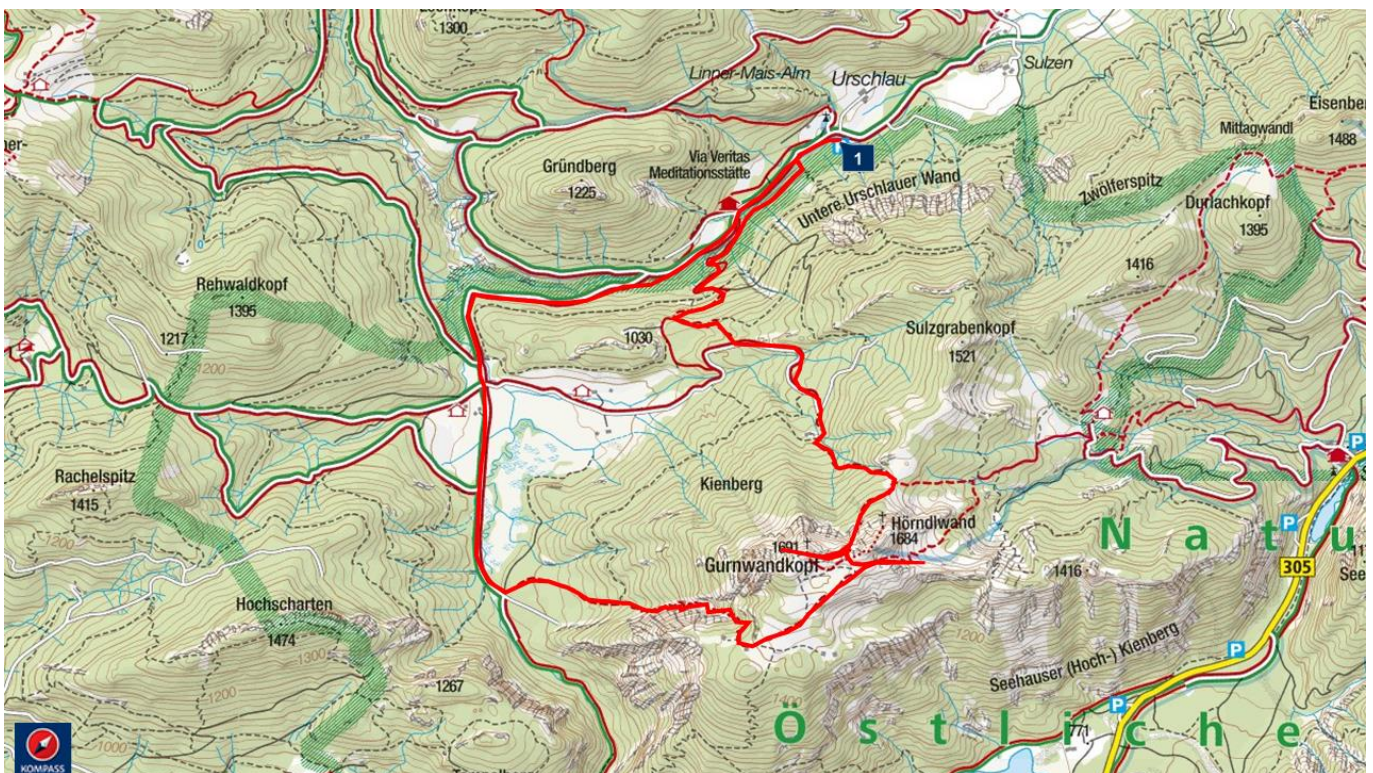
Wegverzweigung, wo uns ein markierter Waldpfad rechts hinab zur Urschlauer Ache bringt. Auf der Forststraße nach rechts weiter zum Wanderparkplatz in Urschlau.

Autor:

HÖHENPROFIL



TOURENVERLAUF



GPS-DATEN DOWNLOAD



Bereit für dein nächstes Abenteuer?

Plane deine Wander- und Radtouren mit KOMPASS

