










Ausgeschildertes Radwandernetz

-  Fietssallee am Nordkanal
-  BahnRadweg Kreis Viersen
-  NiederRheinroute
-  NiederRheinroute-Verbindungsweg
-  Niers-Radwanderweg
-  EUROGA-Radroute
-  Kempener Grenzsteinweg
-  Mispelroute
-  Radrundwanderweg Grefrath
-  Radrundwanderweg Kempen
-  Radrundwanderweg Tönisvorst
-  Radrundwanderweg Viersen
-  Radrundwanderweg Willich
-  Fahrradnotenpunkt in Deutschland
-  Knotenpunktnetz Kreis Viersen befestigt/ unbefestigt
-  Sonstiges Radwandernetz befestigt/ unbefestigt

Sonstiges

-  Fahrradverleih
-  Fahrradservice
-  Parkplatz (Auswahl)
-  Gaststätte (Auswahl)
-  Bahnhof
-  Stadtgrenze

KREIS VIERSEN
 Der Landrat
 Amt für Bauen, Landschaft und Planung

Radwanderkarte Tönisvorst

Stand: März 2015



Radwanderkarte Tönisvorst

Geobasisdaten © Land NRW, Bonn
 Internet: www.geobasis.nrw.de
 Nutzung zu privaten Zwecken erlaubt